




La Comisión de Ordenación del Territorio y Medio Ambiente de Canarias, en sesión de fecha **30 NOV. 2009**, acordó la APROBACIÓN DEFINITIVA del presente expediente.
Las Palmas de G.C.
El Secretario de la Comisión



GOBIERNO DE CANARIAS
CONSEJERÍA DE MEDIO AMBIENTE
Y ORDENACIÓN TERRITORIAL
Dirección General de Ordenación del Territorio



Red Canaria de Espacios Naturales Protegidos

Leyenda

FORMAS DEBIDAS A DENUDACIÓN

- Límite de talud en la zona de erosión - acumulación
- Cresta rocosa aguda
- Cresta rocosa, redondeada y estrecha
- Cresta (lomo) rocosa, redondeada y ancha

FORMAS DE ORIGEN FLUVIAL

- Superficie de aplanamiento de origen diverso
- Superficie erosiva de origen fluvial
- Superficie de aplanamiento de origen intermedio
- Abarrancamientos

Relieve residual redondeado


Escarpe moderado

Degollada

Conos de deyección o depósitos de vertiente de geometría bien definida

— Límite del Espacio Natural Protegido

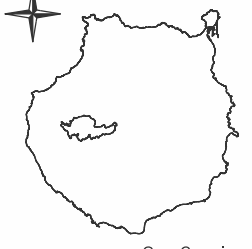
PROVINCIA:	LAS PALMAS		MUNICIPIOS:	TEJEDA MOGÁN LA ALDEA DE SAN NICOLÁS	
ESCALA:	1:20.000		EQUID. CURVAS	5 metros	
PROYECCIÓN:	U.T.M.	HUSO:	28	EIPSOIDE:	WGS84
RED GEODÉSICA:	REGCAN '95		BASE CARTOGRÁFICA:	GRAFCAN 1996	



Reserva Natural Integral de Inagua

PLAN DIRECTOR

Localización




Gran Canaria

Distribuidor de Hojas 1:5.000

	GC19A	GC19B	
GC18D	GC19B	GC19C	GC20C
GC23B	GC24A	GC24B	GC25A
	GC24C	GC24D	

GEOMORFOLÓGICO

0 200 400 600 800 m.



Reserva Natural Integral de Inagua

1.4

Noviembre 2009