

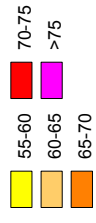
UNIDAD DE MAPA ESTRATÉGICO
CARRETERA FV-2
UME_C_FV-2

TABLAS DE DATOS


Población Expuesta (centenas)	
Ledn	Lcn
55-60	19
60-65	14
65-70	9
70-75	3
> 75	2
	2
	1
	0
	0
	0

LEYENDA TEMÁTICA

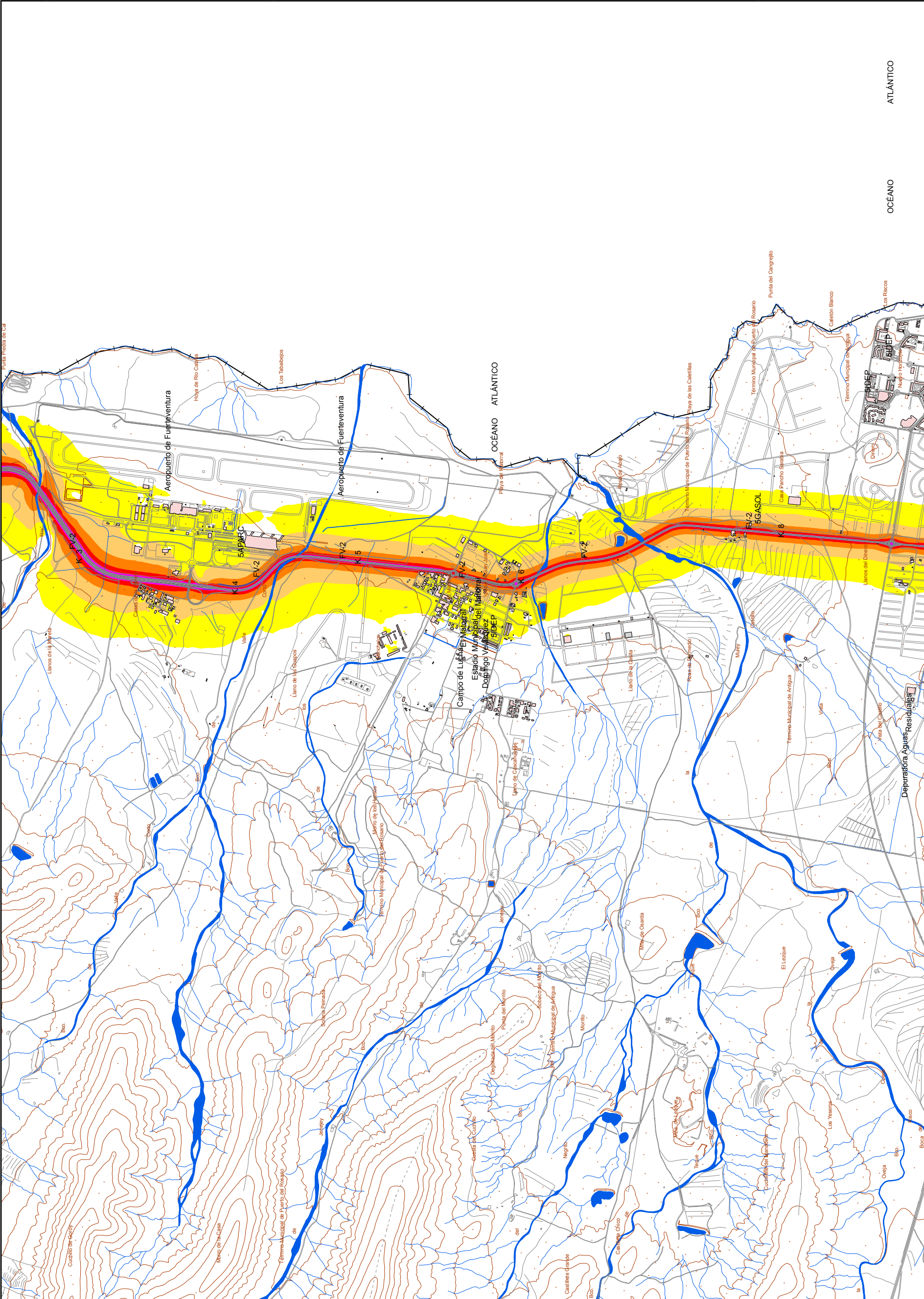
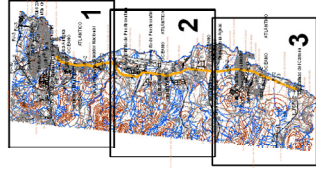
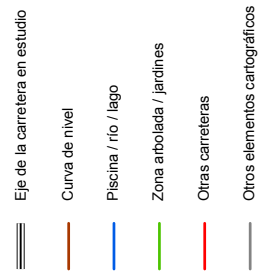
Nivel sonoro (dB(A))



Tipos de edificio



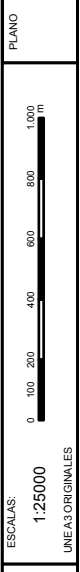
Elementos cartográficos



DESIGNACIÓN
MAPA DE NIVELES
SONOROS. L.TARDE

FECHA
JULIO 2007

PLANO
Canarias_C_FV-2_2_2



ESCALAS:
1:25000
LINEA3 ORIGINALES

COMUNIDAD AUTÓNOMA DE CANARIAS. FUERTEVENTURA
UME_C_FV-2

DIRECTOR DEL ESTUDIO
Gobierno de Canarias
Consejería de Medio Ambiente y Ordenación Territorial
CONSULTOR
AC CENTRO DE ACÚSTICA APLICADA, S.L.