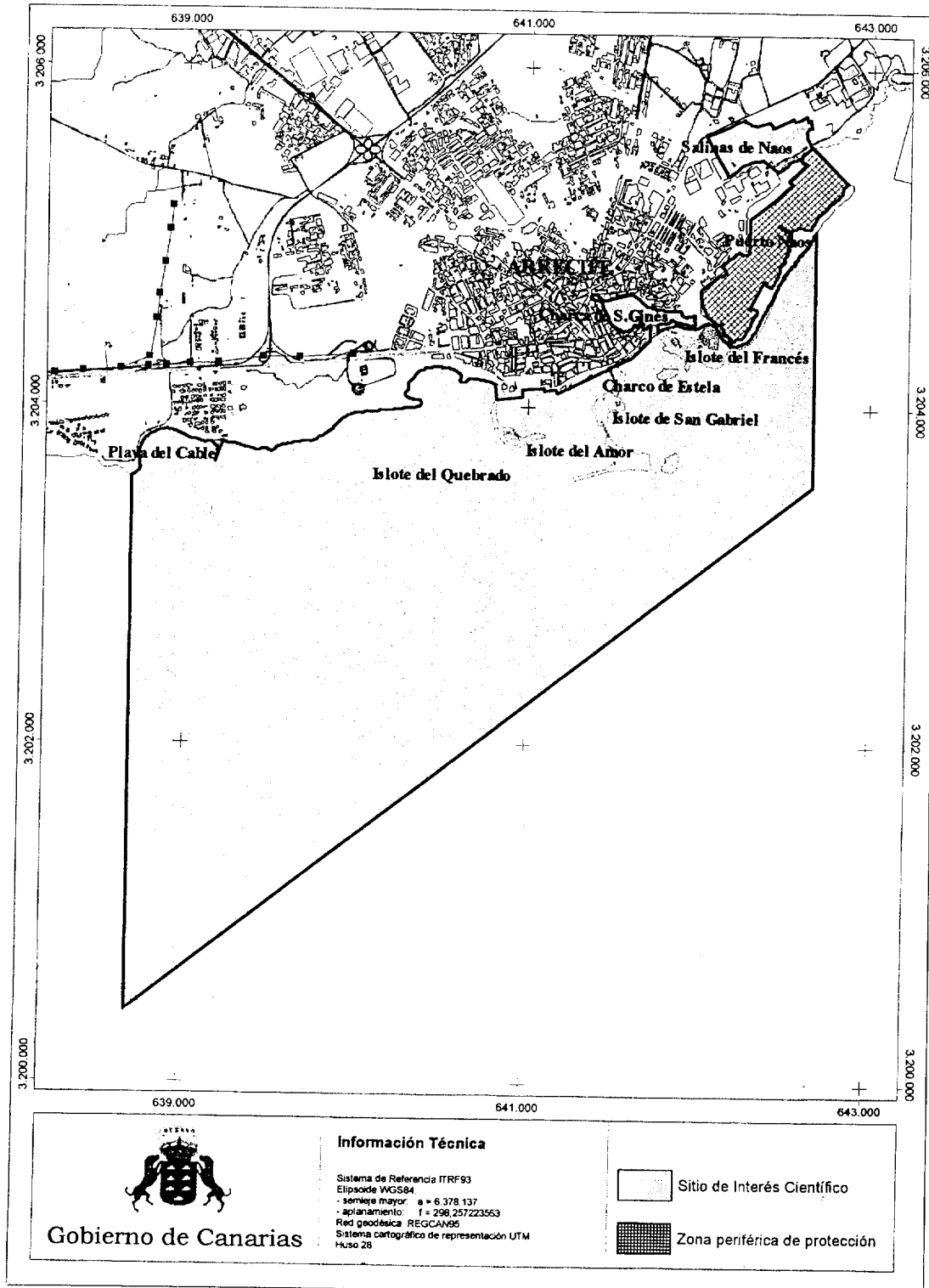



ANEXO




Gobierno de Canarias

Información Técnica

Sistema de Referencia ITRF93
Elipsoide WGS84
- semieje mayor: a = 6.378.137
- aplastamiento: f = 298,257223563
Red geodésica REGCAN95
Sistema cartográfico de representación UTM
Huso 28

 Sitio de Interés Científico

 Zona periférica de protección