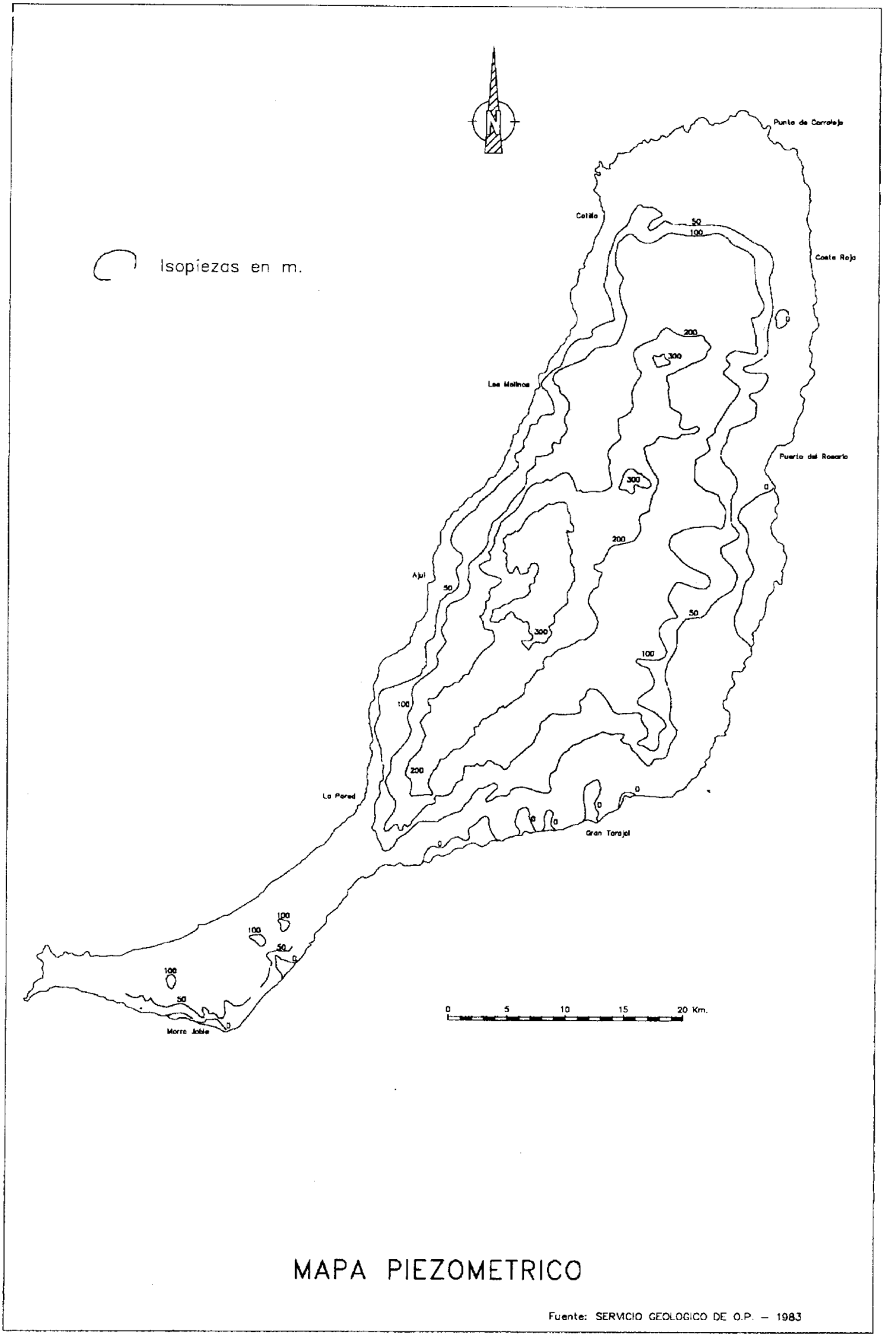

MAPA PIEZOMETRICO

Fuente: SERVICIO GEOLOGICO DE O.P. – 1983

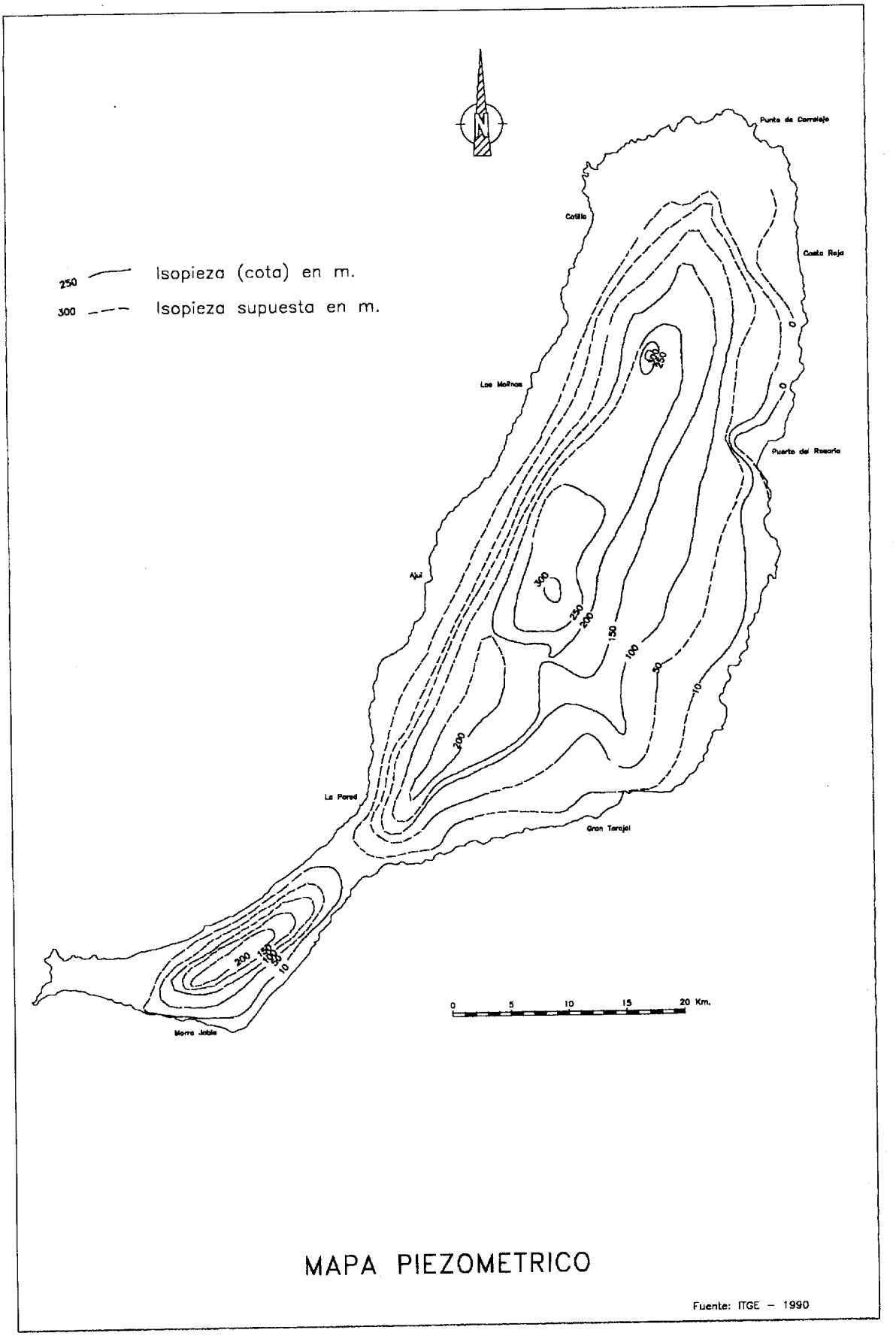
Isopieza (cota) en m.
Isopieza supuesta en m.
250
300
Punta de Correlejo
Costa Roja
Puerto del Rosario
Los Molinos
Ajui
La Pared
Gran Tarajal
Morro Jable
0 5 10 15 20 Km.
MAPA PIEZOMETRICO
Fuente: ITGE – 1990

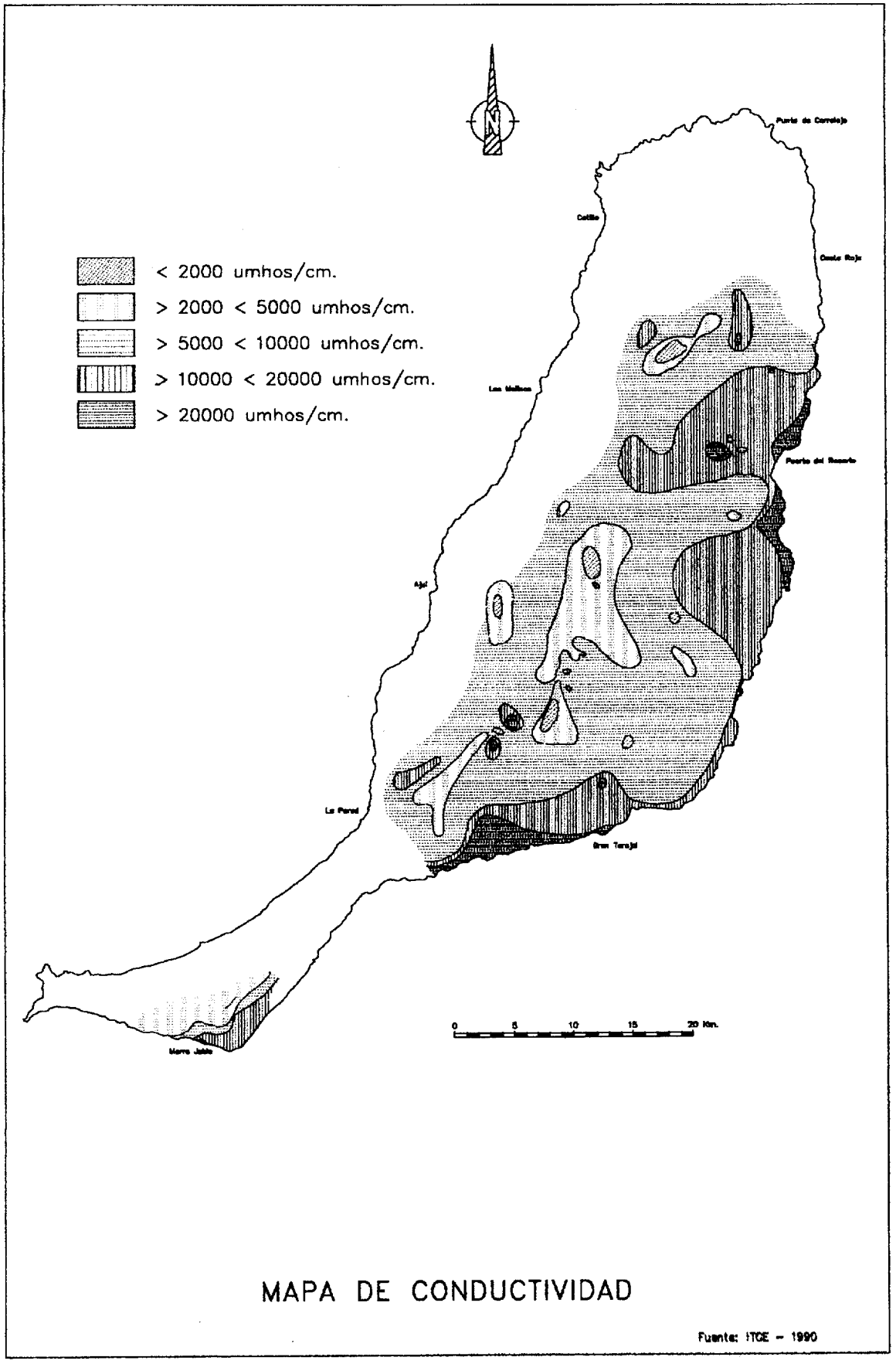
< 2000 umhos/cm.
> 2000 < 5000 umhos/cm.
> 5000 < 10000 umhos/cm.
> 10000 < 20000 umhos/cm.
> 20000 umhos/cm.
0 5 10 15 20 Km.
MAPA DE CONDUCTIVIDAD
Fuente: ITGE - 1990

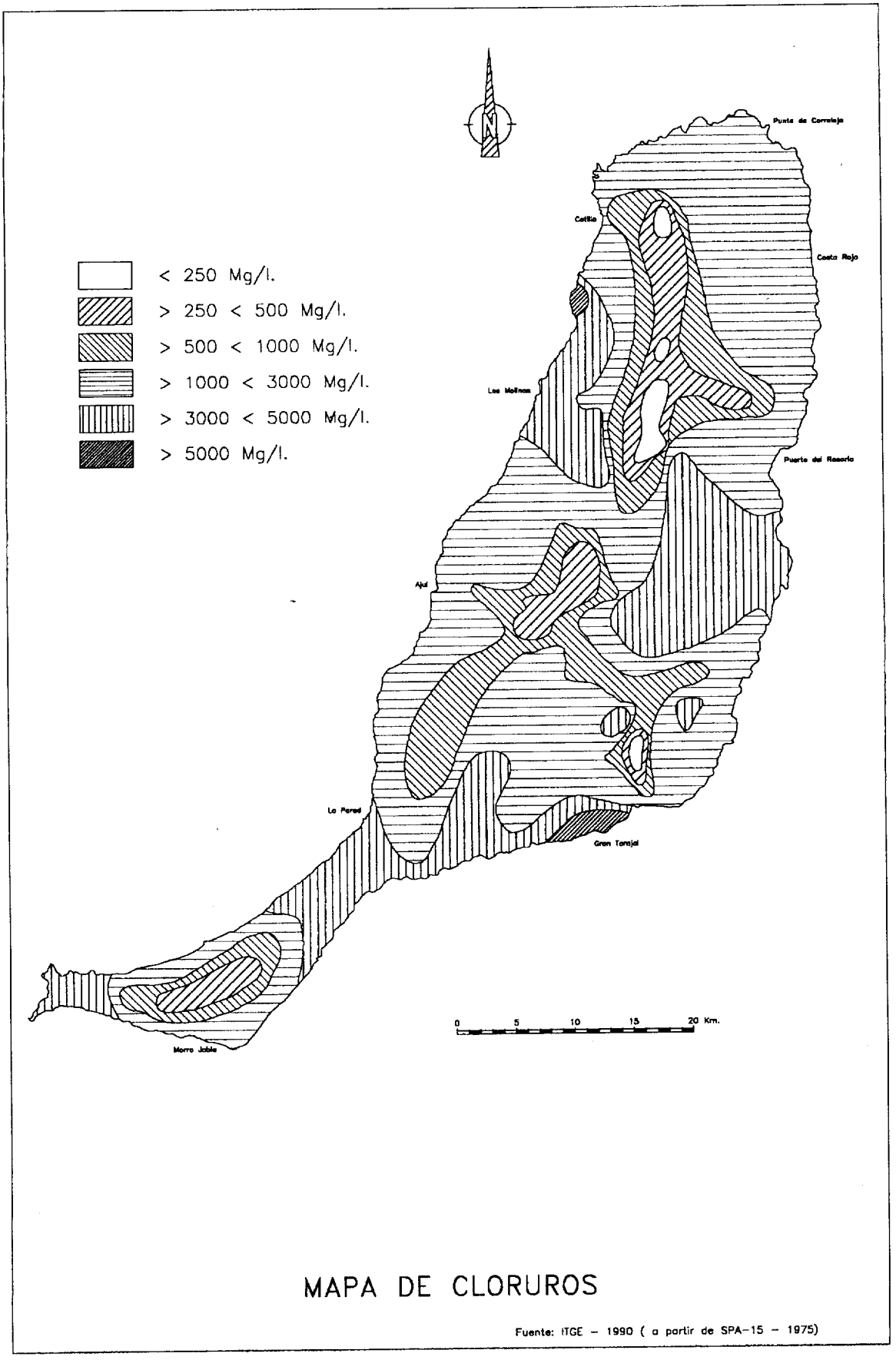
< 250 Mg/l.
> 250 < 500 Mg/l.
> 500 < 1000 Mg/l.
> 1000 < 3000 Mg/l.
> 3000 < 5000 Mg/l.
> 5000 Mg/l.
N
Punta de Corralejo
Costa Rojo
Puerto del Rosario
Ajui
La Pared
Gran Tarajal
Morro Jable
0 5 10 15 20 Km.
MAPA DE CLORUROS
Fuente: ITGE – 1990 (a partir de SPA-15 – 1975)

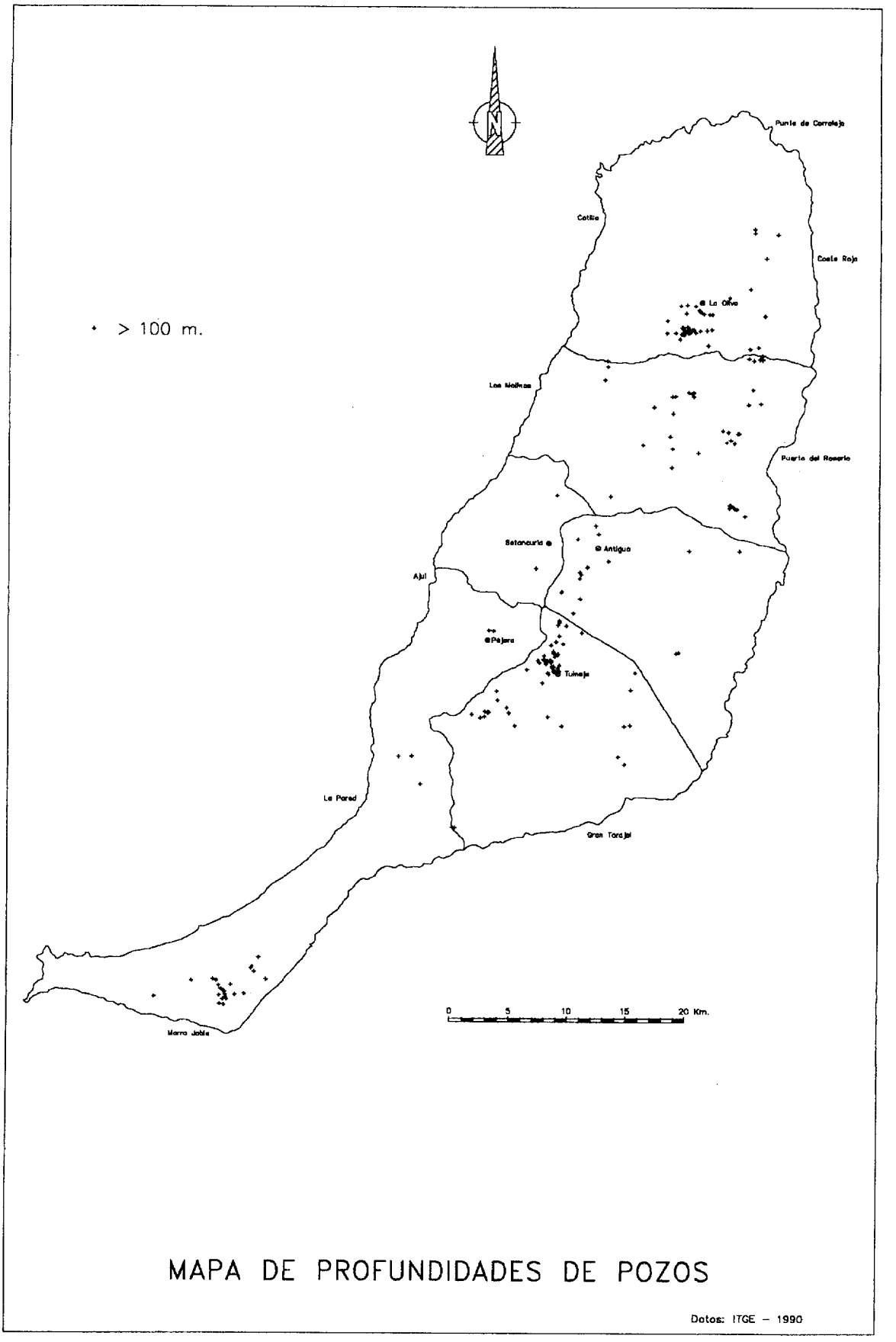
Punta de Corralejo
Costa Roja
La Oliva
Los Molinos
Puerto del Rosario
Betancuria
Antigua
Ajuí
Pájara
Tuineje
La Pared
Gran Tarajal
Morro Jable
0 5 10 15 20 Km.
+ > 100 m.
MAPA DE PROFUNDIDADES DE POZOS
Datos: ITGE – 1990