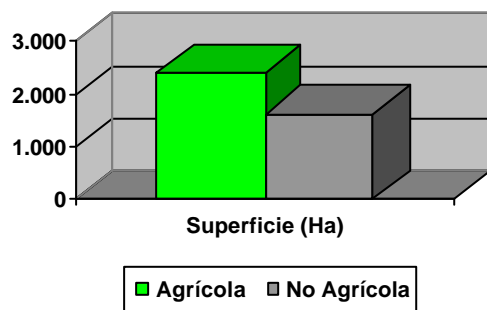


**MAPA DE CULTIVOS
-ISLA DE LANZAROTE-
TÉRMINO MUNICIPAL DE SAN BARTOLOMÉ
Trabajos de campo: Enero 2003**

DATOS GENERALES DEL MUNICIPIO			
Total subparcelas estudiadas (*)	(ud)	8.288	
Superficie Agrícola	(Ha)	2.400,35	59,54 %
Superficie No Agrícola	(Ha)	1.631,42	40,46 %
Superficie catastral total	(Ha)	4.031,77	
Superficie media parcela	(Ha)	0,49	

(*) Incluye nuevos recintos no catastrales



SUPERFICIE AGRÍCOLA	
Cultivada	1.073,96 Ha
Porcentaje del total	26,64 %
Superficie media subparcela	0,31 Ha
No Cultivada	1.326,39 Ha
Porcentaje del total	32,90 %
Superficie media subparcela	0,42 Ha

Distribución superficie Agrícola

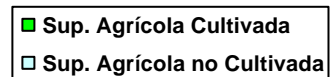
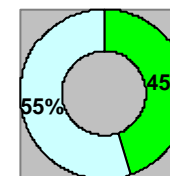


TABLA DE AGRUPACIONES DE CULTIVOS Y CARACTERIZACIÓN DEL TERRENO AGRÍCOLA ABANDONADO

AGRUPACIONES DE CULTIVOS	Nº subp	ha	% cult	Tipo de suelo (ha)				Cultivos al borde y diseminados (ha) (2)				Regadío_ha Invernad_ha	
				arenado	jable	gavia	s.vegetal (3)	Viña	Higueras	Tuneras	Templados		
Horticultura (1)	1.804	601,50	56,01	255,73	259,46		86,32	99,09	0,10		1,16	28,58	
Viña	822	290,23	27,02	6,74			283,49		0,29			0,45	
Batata	321	86,90	8,09	37,31	48,84		0,73	0,89				36,96	
Cereales, Leguminosas y Pastizales	229	31,71	2,95	20,28	5,58		5,85	5,85				5,50	
Millo	111	14,47	1,35	12,60	0,83		1,04	1,77				3,20	
Cereales	49	9,65	0,90	1,90	4,36		3,39	2,77				0,37	
Legumbres/Leguminosas	69	7,60	0,71	5,78	0,39		1,42	1,31				1,93	
Cebolla	124	25,74	2,40	24,47	0,91		0,37	1,24				7,94	
Asociación Viña-Horticultura	25	16,98	1,58	4,81			12,17					0,75	
Otras Hortalizas	53	7,33	0,68	6,72	0,33		0,28	0,58				5,47	
Papa	57	5,54	0,52	4,23	0,45		0,86	1,14				2,58	
Frutales Templados	19	3,98	0,37	2,66			1,31					0,41	
Huerto Familiar	18	2,44	0,23	2,05	0,12		0,27	0,27				0,50	
Otros	18	1,59	0,15	0,34			1,25	0,19				0,03	
Tuneras	18	1,59	0,15	0,34			1,25	0,19				0,03	
Subtotales superficie agrícola	3.490	1.073,96	100,00	365,34	315,70	0,00	392,92	109,26	0,40	0,00	1,16	89,17	0,00

ABANDONADO	nº subp	ha	% aband	arenado	jable	gavia	s.vegetal (3)	Viña	Higueras	Tuneras	Templados	Regadío ha	Invernad_ha
<i>Abandono prolongado</i>	2.896	1.218,29	91,85	60,49	598,94		558,86	42,59					
<i>Abandono temporal o reciente</i>	200	69,94	5,27	13,65	31,76		24,52	7,63				0,53	
<i>Viña</i>	93	37,38	2,82	1,49			35,90						
<i>Tuneras</i>	7	0,78	0,06	0,13			0,64						
Subtotales superficie abandonada	3.196	1.326,39	100,00	75,76	630,70	0,00	619,93	50,22	0,00	0,00	0,00	0,53	0,00

	nº subp	ha		arenado	jable	gavia	s.vegetal (3)	Viña	Higueras	Tuneras	Templados	Regadío ha	Invernad_ha
TOTALES SUP. AGRICOLA	6.686	2.400,35		441,10	946,40	0,00	1.012,85	159,48	0,40	0,00	1,16	89,70	0,00

(1) Horticultura. Dicha agrupación hace referencia a las parcelas que presentando un perfecto estado de conservación, no presentaban en el momento de la realización de los trabajos de campo ningún tipo de cultivo. Asignándoles dicha denominación para reflejar su vocación.

(2) Las cifras recogidas en este apartado hacen referencia a la superficies totales de las parcelas que poseen viña, higueras, tuneras o frutales templados al borde o diseminados, y por tanto no reflejan la superficie que realmente ocupan estos cultivos de borde o aislados.

(3) También incluyen los enarenados naturales.

