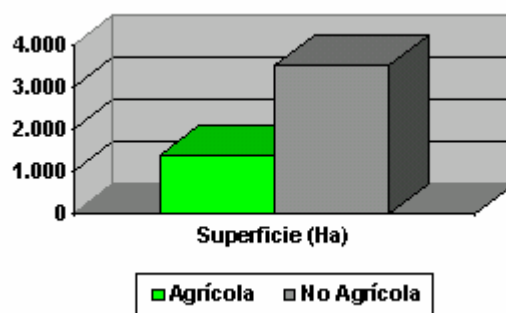


**MAPA DE CULTIVOS –ISLA DE LA GOMERA-
 Término Municipal de ALAJERÓ
 Trabajos de campo: Noviembre 2002**

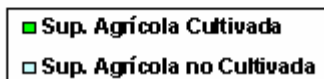
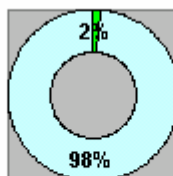
DATOS GENERALES DEL MUNICIPIO			
Total subparcelas estudiadas (*)	(ud)	7.760	
Superficie Agrícola	(Ha)	1.393,96	28,20 %
Superficie No Agrícola	(Ha)	3.549,72	71,80 %
Superficie catastral total	(Ha)	4.943,68	
Superficie media subparcela (*)	(Ha)	0,64	

(*) Incluye nuevos recintos no catastrales



SUPERFICIE AGRÍCOLA	
Cultivada	20,97 Ha
Porcentaje del total	0,42 %
Superficie media subparcela	0,07 Ha
No Cultivada	1.372,99 Ha
Porcentaje del total	27,77 %
Superficie media subparcela	0,56 Ha

Distribución superficie Agrícola



Superficie de los principales cultivos

CULTIVOS Y AGRUPACIONES	N° Sub parcelas (*)	Sup. (Ha)	% Sup Agrícola Cultiv.	% Agr. Total	% Total Munici.
<i>Hortalizas o Papa</i>	167	8,72	41,60	0,63	0,18
<i>Viña</i>	42	5,00	23,85	0,36	0,10
<i>Huerto Familiar</i>	58	2,71	12,92	0,19	0,05
<i>Platanera</i>	7	1,99	9,49	0,14	0,04
<i>Asociación Viña-Otros</i>	3	1,11	5,28	0,08	0,02
Asociación Templados-Viña	3	1,11	5,28	0,08	0,02
<i>Papa</i>	11	0,53	2,54	0,04	0,01
<i>Cítricos</i>	15	0,45	2,17	0,03	0,01
<i>Asociación Viña-Papa</i>	4	0,19	0,89	0,01	0,00
<i>Frutales Templados</i>	5	0,16	0,78	0,01	0,00
Otros Frutales Templados	4	0,11	0,50	0,01	0,00
Manzano	1	0,06	0,28	0,00	0,00
<i>Frutales Subtropicales</i>	3	0,08	0,36	0,01	0,00
Mango	2	0,05	0,25	0,00	0,00
Aguacate	1	0,02	0,11	0,00	0,00
<i>Cereales, Leguminosas y Pastizales</i>	1	0,03	0,13	0,00	0,00
Millo	1	0,03	0,13	0,00	0,00
TOTALES	316	20,97	100,00	1,50	0,42

(*)Incluye nuevos recintos no catastrales

Cultivos en borde o diseminados (*)

Frutales Subtropicales al borde	Ha
<i>Con otros cultivos</i>	0,37
Total	0,37
Frutales Templados al borde	Ha
<i>Con otros cultivos</i>	0,20
Total	0,20
Viña al borde	Ha
<i>Con otros cultivos</i>	2,14
<i>En huertas abandonadas</i>	0,09
Total	2,23
Cítricos al borde	Ha
<i>Con otros cultivos</i>	2,24
Total	2,24

(*) Esta tabla hace referencia a la superficie de las parcelas en las que se ha constatado la presencia de estas especies agrícolas, tanto en hileras como en baja densidad (<20%), ya que no ha sido posible la diferenciación gráfica de los mismos o imputarlos a alguna asociación. Por tanto, estas superficies ya han sido computadas al cultivo principal, al terreno abandonado o a los eriales en las restantes tablas del municipio.