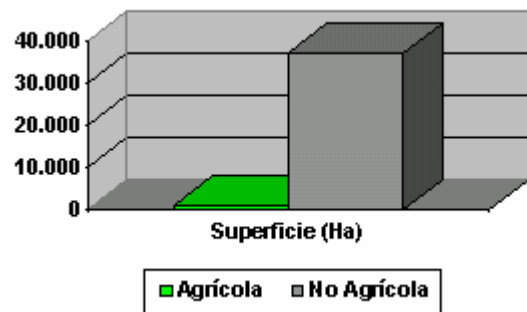


**MAPA DE CULTIVOS
-ISLA DE FUERTEVENTURA-
TÉRMINO MUNICIPAL DE PÁJARA
Trabajos de campo: Marzo de 2003**

| DATOS GENERALES DEL MUNICIPIO | | | |
|----------------------------------|------|-----------|---------|
| Total subparcelas estudiadas (*) | (ud) | 6.743 | |
| Superficie Agrícola | (Ha) | 1.033,55 | 2,71 % |
| Superficie No Agrícola | (Ha) | 37.129,99 | 97,29 % |
| Superficie catastral total | (Ha) | 38.163,55 | |
| Superficie media parcela | (Ha) | 5,66 | |



| SUPERFICIE AGRÍCOLA | |
|-----------------------------|-----------|
| Cultivada | 80,01 Ha |
| Porcentaje del total | 0,21 % |
| Superficie media subparcela | 0,27 Ha |
| No Cultivada | 953,54 Ha |
| Porcentaje del total | 2,50 % |
| Superficie media subparcela | 1,18 Ha |

Distribución superficie Agrícola

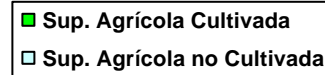
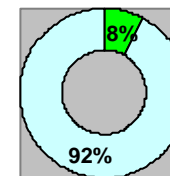


TABLA DE AGRUPACIONES DE CULTIVOS Y CARACTERIZACIÓN DEL TERRENO AGRÍCOLA ABANDONADO

| AGRUPACIONES DE CULTIVOS | Nº subp | ha | % cult | Tipo de suelo (ha) | | | Cultivos al borde y diseminados (ha) (1) | | | | Regadío ha | Invernad ha |
|---|------------|--------------|--------------|--------------------|--------------|--------------|--|-------------|---------|-------------|-------------|-------------|
| | | | | arenado | gavia | s.vegetal | Viña | Higueras | Tuneras | Templados | | |
| Otros | 135 | 42,35 | 52,93 | 0,27 | 0,36 | 41,72 | | 0,36 | | | 0,27 | |
| Tuneras | 132 | 41,72 | 52,14 | | | 41,72 | | | | | | |
| Azafrán | 1 | 0,36 | 0,45 | | 0,36 | | | 0,36 | | | | |
| Aloe | 2 | 0,27 | 0,34 | 0,27 | | | | | | | 0,27 | |
| Cereales, Leguminosas y Pastizales | 41 | 14,84 | 18,55 | 0,07 | 13,45 | 1,32 | | 2,68 | | | | 0,34 |
| Cereales | 17 | 10,37 | 12,96 | | 9,39 | 0,98 | | 2,24 | | | | |
| Millo | 12 | 1,97 | 2,46 | 0,07 | 1,56 | 0,34 | | 0,44 | | | | 0,34 |
| Alfalfa | 9 | 1,69 | 2,11 | | 1,69 | | | | | | | |
| Legumbres/Leguminosas | 3 | 0,81 | 1,01 | | 0,81 | | | | | | | |
| Tomate | 16 | 9,69 | 12,11 | | | 9,69 | | | | | 9,69 | 9,69 |
| Papa | 38 | 6,77 | 8,46 | | 6,77 | | | 0,79 | | 0,35 | | |
| Otras Hortalizas | 19 | 3,60 | 4,50 | 1,30 | 1,97 | 0,33 | | | | 0,38 | | 0,33 |
| Otras Hortalizas | 17 | 2,99 | 3,74 | 0,92 | 1,74 | 0,33 | | | | 0,38 | | 0,33 |
| Sandía/Melón | 2 | 0,61 | 0,76 | 0,38 | 0,23 | | | | | | | |
| Frutales Tropicales y Subtrop. | 2 | 1,27 | 1,58 | | | 1,27 | | | | | 1,27 | 1,27 |
| Platanera | 2 | 1,27 | 1,58 | | | 1,27 | | | | | 1,27 | 1,27 |
| Huerto Familiar | 6 | 0,92 | 1,15 | 0,14 | 0,78 | | | | | | | |
| Viña | 2 | 0,33 | 0,41 | | 0,33 | | | | | | | |
| Frutales Templados | 3 | 0,25 | 0,32 | 0,12 | 0,13 | | | | | | | |
| Subtotales superficie cultivada | 262 | 80,01 | 100,00 | 1,90 | 23,79 | 54,32 | 0,00 | 3,83 | 0,00 | 0,73 | 11,23 | 11,63 |

| ABANDONADO | Nº subp | ha | % aband | arenado | gavia | s.vegetal | Viña | Higueras | Tuneras | Templados | Regadío ha | Invernad ha |
|-------------------------------------|------------|---------------|--------------|---------|--------|-----------|------|----------|---------|-----------|------------|-------------|
| Abandono definitivo | 374 | 765,46 | 80,28 | 35,54 | 79,67 | 650,25 | | 1,95 | | | | 44,92 |
| Abandono temporal o reciente | 430 | 186,18 | 19,52 | 2,44 | 174,69 | 9,05 | 0,14 | 19,51 | | 6,84 | | 1,84 |
| Tuneras | 2 | 1,90 | 0,20 | 1,90 | | 0,00 | | | | | | |
| Subtotales superf. abandonada | 806 | 953,54 | 100,00 | 39,88 | 254,36 | 659,30 | 0,14 | 21,46 | 0,00 | 6,84 | 0,00 | 46,76 |

| | Nº subp | ha | arenado | gavia | s.vegetal | Viña | Higueras | Tuneras | Templados | Regadío ha | Invernad ha |
|------------------------------|-------------|----------------|--------------|---------------|---------------|-------------|--------------|-------------|-------------|--------------|--------------|
| TOTALES SUP. AGRICOLA | 1068 | 1033,55 | 41,78 | 278,15 | 713,62 | 0,14 | 25,29 | 0,00 | 7,57 | 11,23 | 58,39 |

(1) Las cifras recogidas en este apartado hacen referencia a la superficies totales de las parcelas que poseen viña, higueras, tuneras o frutales templados al borde o diseminados, y por tanto no reflejan la superficie que realmente ocupan estos cultivos de borde o aislados.