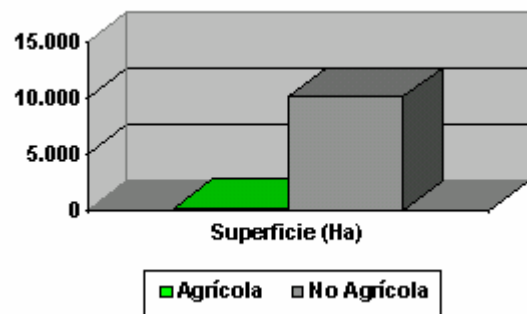


**MAPA DE CULTIVOS
-ISLA DE FUERTEVENTURA-
TÉRMINO MUNICIPAL DE BETANCURIA
Trabajos de campo: Junio 2003**

DATOS GENERALES DEL MUNICIPIO			
Total subparcelas estudiadas (*)	(ud)	3.596	
Superficie Agrícola	(Ha)	199,11	1,93 %
Superficie No Agrícola	(Ha)	10.101,20	98,07 %
Superficie catastral total	(Ha)	10.300,31	
Superficie media parcela	(Ha)	2,86	

(*) Incluye nuevos recintos no catastrales



SUPERFICIE AGRÍCOLA	
Cultivada	37,77 Ha
Porcentaje del total	0,37 %
Superficie media subparcela	0,24 Ha
No Cultivada	161,34 Ha
Porcentaje del total	1,57 %
Superficie media subparcela	0,25 Ha

Distribución superficie Agrícola

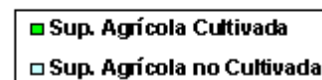
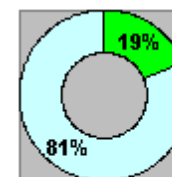


TABLA DE AGRUPACIONES DE CULTIVOS Y CARACTERIZACIÓN DEL TERRENO AGRÍCOLA ABANDONADO

AGRUPACIONES DE CULTIVOS	Nº subp	ha	% cult	Tipo de suelo (ha)			Cultivos al borde y diseminados (ha (1))				Regadío ha	Invernad ha
				arenado	gavia	s.vegetal	Viña	Higueras	Tuneras	Templados		
Otros	77	24,46	64,74		2,54	21,92		0,12				
Tuneras	67	23,09	61,14		1,18	21,92						
Azafrán	10	1,36	3,60		1,36			0,12				
Cereales, Leguminosas y Pastizales	24	6,77	17,92		5,36	1,41		2,15			0,34	
Millo	18	4,23	11,20		4,23			2,10			0,11	
Cereales	4	2,39	6,34		0,99	1,41					0,23	
Alfalfa	2	0,14	0,38		0,14			0,05				
Papa	27	3,88	10,28		3,88			0,44			0,25	
Huerto Familiar	15	1,05	2,78	0,32	0,73							
Otras Hortalizas	7	0,84	2,21		0,84		0,14				0,39	
Frutales Tropicales y Subtropicales	2	0,46	1,23		0,46						0,46	
Cítricos	2	0,46	1,23		0,46						0,46	
Viña	4	0,28	0,75		0,28							
Frutales Templados	1	0,03	0,09		0,03							
Subtotales superficie cultivada	157	37,77	100,00	0,32	14,13	23,33	0,14	2,71	0,00	1,45	0,00	0,00

ABANDONADO	Nº subp	ha	% aband	arenado	gavia	s.vegetal	Viña	Higueras	Tuneras	Templados	Regadío ha	Invernad ha
Abandono temporal o reciente	520	126,33	78,31	0,08	126,26		3,52	28,03	0,19	4,72		
Abandono definitivo	127	35,00	21,69		35,00							
Subtotales superf. abandonada	647	161,34	100,00	0,08	161,26	0,00	3,52	28,03	0,19	4,72	0,00	0,00

	Nº subp	ha		arenado	gavia	s.vegetal	Viña	Higueras	Tuneras	Templados	Regadío ha	Invernad ha
TOTALES SUP. AGRICOLA	804	199,11		0,39	175,39	23,33	3,67	30,74	0,19	6,17	0,00	0,00

(1) Las cifras recogidas en este apartado hacen referencia a la superficies totales de las parcelas que poseen viña, higueras, tuneras o frutales templados al borde o diseminados, y por tanto no reflejan la superficie que realmente ocupan estos cultivos de borde o aislados.